



Gobierno
Municipal
2025 • 2027

CRÓNICA DEL PASADO



Santo Tomas de las Flores "Santo Tomas Copaltitlan"



Publicación quincenal 12 de 24, año 2026





Gobierno
Municipal
2025 • 2027



El Origen de Santo Tomas (1713)



Se sabe de acuerdo con el código de Sultepequito que, el pueblo de Santo Tomas estaba anexo junto con Santa Cruz al dominio de Cuahutepec, es decir, eran pueblos sujetos al dominio de la sección del actual Sultepequito, los cuales por línea sucesoria eran hijos de los primeros caciques naturales y decidieron separarse, formando sus propias poblaciones independientes.

En la base histórica hay 2 versiones, la primera basada en los títulos de propiedad de 1713 y la otra en la leyenda de la creación de su iglesia, aunque ambas parecen ser en la misma temporalidad, cuentan las cosas





desde dos perspectivas distintas, sin embargo, obteniendo datos de las 2 versiones podemos profundizar más en el pensamiento de la comunidad.

Iniciaremos con la leyenda, que forma parte de la etnohistoria del lugar, la construcción de las iglesias en Sultepec según el análisis de las fuentes, es el punto de partida para reconocerse como población independiente, no importa si ya existía, o si era de nueva creación, erigir una iglesia significaba elevar su estatus como comunidad independiente.

Leyenda de Santo Tomas de las Flores (antes Santo Tomas Copaltitlan).

Cuentan los vecinos de la comunidad de Santo Tomas de las Flores que hace mucho tiempo existió una mujer que vivía en uno de los cerros más lejanos del pueblo, la cual cada tercer día acudía al terreno donde hoy en día está la iglesia de santo tomas a cortar guayabas para venderlas, tenía que cruzar un puentecito para llegar ahí, ese era un terreno comunal sin dueño, pero donde la huerta cualquier gente podía comer de su fruta.


Un día mientras cortaba guayabas, vio un muñequito pequeño que tenía aspecto de niño entre el tronco de uno de los árboles, se le hizo fácil llevárselo a su casa, ya que pensó que no era de nadie pues estaba empolvado como si lo hubieran abandonado hace mucho tiempo, por lo que decidió llevárselo a su hogar.

Lo puso sobre una mesita en su casa y ahí lo dejó, al día siguiente ya no estaba, pensó que lo habían robado y no hizo más por buscarlo, cuando regreso a cortar fruta para venderla de nuevo lo encontró en uno de los árboles, se asombró y pensó que le habían jugado una broma o algo así, por lo que lo volvió a llevar a su casa.

Pero esta vez lo escondió dentro de una olla de barro que tenía arrumbada y la tapo con un pedazo de madera para que no se viera y no lo encontrara nadie, y se fue a dormir, pero su sorpresa al día siguiente es que ya no estaba, había atrancado la puerta muy bien y todo el jacalito estaba bien cerrado, nadie había podido habérselo llevado.

Por lo que busco alguna pista de lo que había sucedido, pero no encontró nada, al tercer día volvió a ir al huerto a cortar guayabitas como siempre hacia, pero esta vez se detuvo un poco en el puente y vio en el suelo pequeñas huellitas muy raras como si fueran unos piecitos pequeños como un bebe o de menor tamaño.






Los siguió y fue hasta el huerto siguiéndolos, se terminaban justo al pie del mismo árbol donde siempre encontraba el muñequito, ese día comprendió que pasaba algo raro y acudió con el sacerdote y el dirigente de su comunidad para darles a conocer lo que había sucedido y que lo que quería era una iglesia en ese lugar pues el sacerdote les dijo que era un santo de nombre Tomas.

Ese mismo día la gente se organizó y comenzaron la construcción de su iglesia, y se reconoció como Santo Tomas Copaltitlan a esa comunidad, que guarda tantos misterios como tantas otras de Sultepec, y sus historias trascienden a través de la tradición oral.

Aquí se puede rescatar el método que utilizaron los misioneros o religiosos de la época para la creación de la iglesia y atraer al pueblo a esta de igual forma como se realizó en todas las comunidades del municipio, cabe señalar que se menciona el término “Copaltitlan”, el cual es del náhuatl y refiere a que extraían copal de estos lugares y al parecer fue muy importante, hoy en día aún hay árboles de “Copal”.





Base histórica

Refiriendo ahora a las fuentes escritas de la misma época, tenemos la siguiente información obtenida de los documentos antiguos que obran en la comunidad, de varios de ellos el más importante son los títulos de propiedad, los cuales manejan la época, los involucrados y los linderos que tenía antiguamente esta población que se analizan a continuación:

Se fundó su iglesia en el sitio más simbólico del poblado prehispánico que se llamaba el platanar "Xochihcual" (se ignora si se refiere a flor de plátano) paraje donde hoy en día esta su iglesia (puede ser controversial el sitio de origen prehispánico con el católico por detalles que se presentan más adelante), en su iglesia conserva empotrado un glifo de flor prehispánico y una especie de pila peculiar.



Nota: "Xochihua" deriva de "xochitl", que significa "flor", combinado con un sufijo posesivo, Xochihua se traduce como "dueña de flores" o "la que tiene flores", las flores tenían un profundo significado simbólico, representando la belleza, la fertilidad y la celebración.



En la población se encontró este malacate el cual tiene un la cara principal aparentemente 6 flores, y en la base de la figura asemeja tallos o raíces, está hecho de barro

En los títulos se menciona lo siguiente: Pedro Josef de Buendía (juez repartidor de minas) era la autoridad más cercana, vivían en este pueblo los naturales (raza pura sultepequense) y algunos españoles, los naturales poseían sus papeles de pertenencia de las tierras de Santo Tomas, de los cuales hay transcripciones actualmente todavía.





En mayo de 1713, el capitán Pedro Josef de Buendía (juez repartidor de minas), participo en un litigio de las tierras del platanar y los naturales de **Santo Tomas Copaltitlan**, que habla de 1500 varas que usurpo el minero Carbajal (testigos Josef de Guzmán y Bernardino Muños), Diego de la Cruz indio con interprete del juzgado.

El platanar está a media legua de los linderos del cerro Ocotitlan, barranca debajo de oriente a poniente cerro arriba que llaman Copaltitlan que separa por orillas la hacienda de minas que fue de Juan López de Cárdenas, colindante con Santa Cruz.

Melchor de los reyes era regidor de Santo Tomas, el platanar corre linderos por el puerto y suelo loma abajo hasta llegar al rio Arismendi, hasta salitrillo de ahí a San Hipólito y en medio de estos linderos está el paraje el platanar.

Linda con la casa de Juan de las Lajas y por otra con el cerro la Cecalenta de oriente a poniente cerro arriba hasta otro que llaman Copaltitlan y se pasa por orillas de la hacienda de Juan Lopez hasta llegar a los pueblos de Santa Cruz y Santo Tomas, que dentro de dichos linderos está el platanar que dentro esta un corral de ganado.

Juan Santos, indio de Arismendi (jurisdicción de temascaltepec). Juan Nicolás indio de capula. El platanar esta debajo de Santo Tomas, por el salitrillo de San Hipólito. El paraje el platanar le llamaban San Lucas al parecer según testimonio.

Bernabé de la Cruz de Arismendi dice que los linderos corren de Copaltitlan hacia Ocotitlan y de ahí para abajo a la casa de Juan de las Lajas y de ahí para el camino que va para Arismendi y de ahí rio abajo hasta la mojonera de San Hipolito, y ahí en medio de estos linderos está el platanar que es de los naturales de Santo Tomas y en el cual siembran caña de castilla y tienen un corral de ganado del pueblo.

Tierras adquiridas desde que fue alcalde el capitán Andrés de la Terna; lindan con la hacienda de minas, por otra parte, con la casa de Juan de las Lajas y luego la cuadrilla de don Carlos, por otra con el cerro de Ocotitlan, y corren por una quebrada que llaman el salto del agua y de ahí baja un arroyo a la hacienda de Juan López, siguiendo toda la loma hasta Copaltitlan hasta los bordes de Santo Tomas y Santa Cruz.


Gabriel Francisco de capula indio. Paraje "Zumpatitlan" cerca de San Lucas en Santo Tomas.

Marcos de la cuadrilla de Coyametitlan (casado con Cicilia Sopos), 1781 da la siguiente declaración:

(Hubo un cambio de jurisdicción, de real de minas de Zultepec al real de minas de Temascaltepec)

Las tierras con linderos del Copalillo a la tierra al sur de este, y van a dar al salto del agua de la peña redonda a su casa de salas y de ahí al Palo Gordo por todo el camino de Arizmendi, baja a la toma del agua, de ahí al Platanar, de ahí baja por todo el rio hasta el Salitrillo de ahí linda por todo el camino hasta Chontecoteguane a la mina de don Cosme y de ahí al paraje que llaman los Ahuehuetes y dan al Portezuelo y de ahí corre la orilla de la peña a cerrar con el Copalillo.





ANALISIS Y COMPARACION DE FUENTES

Una vez analizados los textos de las fuentes anteriores y la evidencia etnohistórica, es importante señalar una investigación de suma importancia, la cual está relacionada con la información anterior, se refiere a información de la reconocida investigadora **Brígida Von Mentz**, la cual proporciona datos muy importantes, los cuales coinciden con las fuentes analizadas con anterioridad.

Se agrega y detalla los puntos importantes de dicha investigación referente a los documentos analizados, el municipio de Sultepec y los posibles terrenos de Santo Tomas de las Flores, a continuación, la referencia:

Sultepec tiene distintos momentos históricos: en esta ocasión fue el cinturón de seguridad entre los imperios tarascos y el resto (los mal llamados indios de guerra), Sultepec se hizo notar como un importante paso de ataque-defensa en el que se asentaron muchos tipos de culturas como ya se sabe, entre ellas, otomí, matlatzinca, tarasco, chichimeca, etc, sin embargo poco se había escuchado de los reinos chontales que se creía solo habían estado en tabasco y Oaxaca, pero no Sultepec también albergó esta cultura, se situaron en las extensas lomas, riscos, ríos y bosques de gran riqueza minera.

Una de sus ciudades más importantes de los chontales del sur del estado de México y norte de Guerrero fue Hueyztac según los códices pos conquista, con lugares con abundante sal, (posiblemente cal, pulque, algodón), lo que les dio el nombre de señores de la blancura, o señores de la sal (**clásico en los pochtecas**), y fueron estos quienes encabezaron (**traslado**) de este grupo según el código, se dice que posiblemente este grupo dominó la metalurgia del cobre (**requería sal posiblemente de Potzontepec, San Miguel Totolmaloya**), como muestran los glifos con mineros (tepoznechicoyan “donde se recoje el cobre”), aparece la palabra tepoz-chiuhcan “donde se elabora el cobre”, y lugar de joyas “cocxa-tlan”, que alude a Las Joyas y San Nicolás del Cobre, además del cerro el Momoxtle (**Sultepec**).

Sin embargo, se habla de un lugar más, el más importante para esta investigación, el llamado “**Platanar**” que se conoció antiguamente como Hueyztac, sino fue la más importante fue una de ellas y no ha sido localizada exactamente por el INAH y Brígida Von Mentz en sus estudios, sin embargo, en documentos antiguos con litigios de Santo Tomas de las Flores si lo encontramos como se muestra a continuación:


Joaquín de Carbajal, Joaquín de segura José Antonio Ocampo (mayordomo de la cofradía de nuestro amo), fue el juez repartidor y fue caminando para verificar los linderos en persona del paraje **EL PLATANAR**.

Por el oriente con el paraje llamado Copaltitlan, corre un arroyo abajo que va a dar a la hacienda de don Juan lobos, siguiendo para el norte arrollo arriba hasta llegar al “salto del agua”, da su vuelta por la medianía de la ladera a dar a los ocotes (cerro el Ocotal), y sigue a dar a la cruz y montón de piedras de donde está el litigio que sigue al patio de Juan de las Alas (en un palo de zapote donde pusieron una cruz), luego a dar portezuelo





Gobierno
Municipal
2025 • 2027



a correr al camino real al palo gordo, camino que baja para Arizmendi donde esta una cruz (de ahí se va a la Albarrada y San Hipólito), siguiendo camino real a dar a la toma de agua del platanal viejo, siguiendo el mismo río a dar al salitrillo que es por el poniente, de allí da vuelta recorriendo al sur a dar a una loma hasta la somadilla, siguiendo a dar a tzonteco tecuani (**cabeza de león “jaguar”**), donde lindan con la cabecera de Zultepec (**Sultepequito probablemente “revizar”**), de ahí la mina de don Cosme que es ládera con 2 piedras, río arriba a dar a los ahuehuetes (cerro de los ahuehutes), sigue por la orilla de la peña a dar al “comal”, siguiendo la peña a dar al potrero (linda con Santa Cruz), pasando el río que divide con los de Santa Cruz, derecho a dar a la primer mojonera de Copaltitlan, bajo de cuyos linderos compone nuestro pueblo y para mejorarlo pedimos

Testigos: Juan de Salinas, Juan Ortiz de la Peña, Justo de Vivero, Joaquín de Carbajal, Joaquín de Segura, Pedro López, José M. Ortiz.

En este análisis de la creación y origen de la comunidad se esconden importantes vestigios, el reunir estas pruebas en este documento, permitirá a otros investigadores profundizar más sobre la información presentada, la veracidad de la misma y más información concerniente al municipio.

